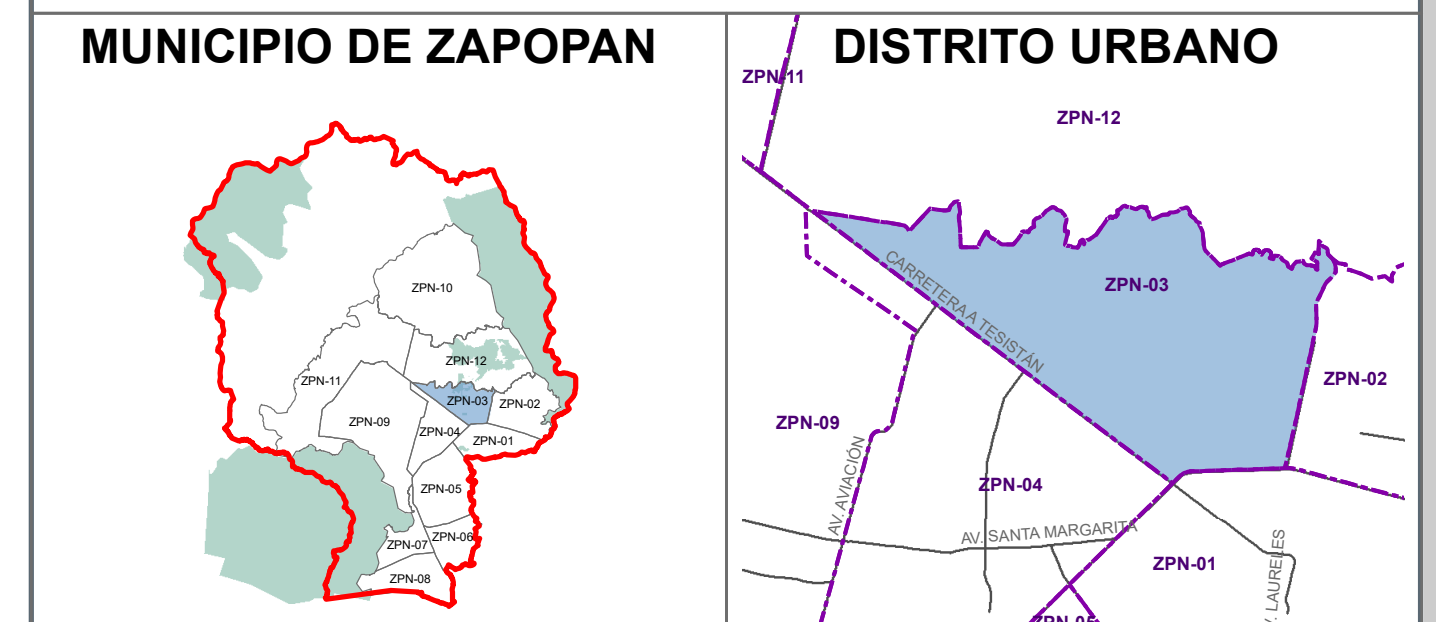


H. AYUNTAMIENTO CONSTITUCIONAL DE ZAPOPAN

**PLAN PARCIAL DE DESARROLLO URBANO
DISTRITO URBANO ZPN-03
"LOS ROBLES"**

MEDIO ECONÓMICO SOCIAL D-12

UBICACIÓN



SIMBOLOGÍA

▭ LIMITE DE COLONIA

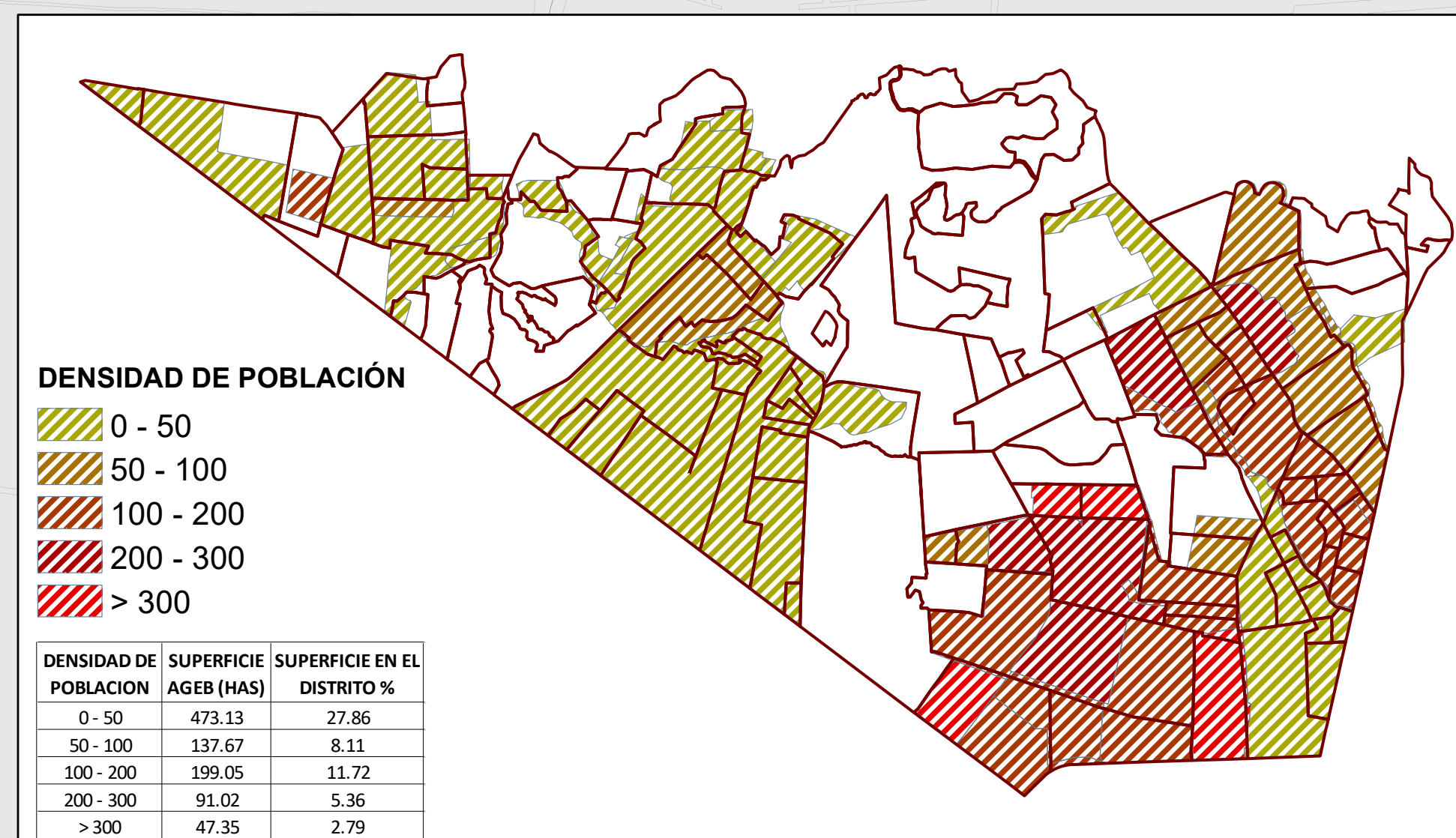
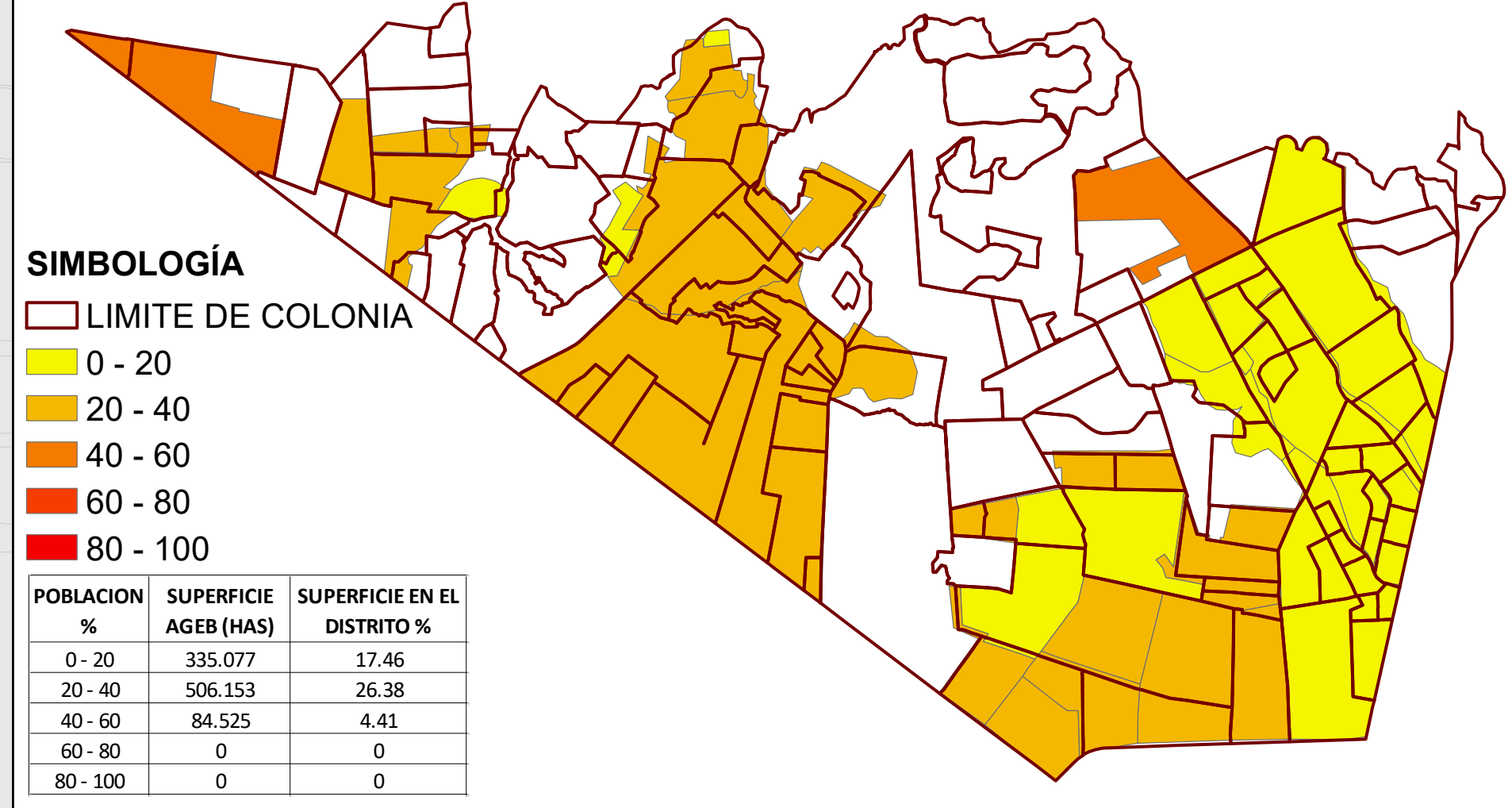
INDICE DE MARGINALIDAD

Grado

- Alto
- Medio
- Bajo
- Muy Bajo
- Sin Clasificación

GRADO DE MARGINACIÓN	SUPERFICIE AGEB (HAS)	SUPERFICIE EN EL DISTRITO %
ALTO	10.32	0.54
MEDIO	280.5	14.61
BAJO	328.2	17.10
MUY BAJO	609.87	31.77
SIN CLASIFICACIÓN	26.03	1.30

PORCENTAJE DE POBLACIÓN QUE PERCIBE MENOS DE 2 SALARIOS MÍNIMOS



SISTEMA DE PROYECCIÓN GEOGRÁFICA: UTM WGS84 ZONA 13N FUENTE: ELABORACIÓN PROPIA
 ESCALA GRÁFICA 0 125 250 500 Metros ESCALA MÉTRICA 1:9,000

